

Investor:  
Státní pozemkový úřad  
Ing. Josef Koňářík  
Husinecká 1024/11a  
13000 Praha

Žadatel:  
Hanousek s.r.o.  
Ing. Ing. Krč  
Baráková 2745/41  
79601 Prostějov

Vaše značka: **54/2023/JK**  
Číslo jednací: **SVK/Ma/2023/1343**  
Vyřizuje: **Jana Macků**  
Telefon: **+420 572 530 216**  
E-mail: **jana.macku@svkuh.cz**

**Název akce:** **PD Vedlejší polní cesta VC5-R, svodné  
příkopy SP3, SP4, SP5, SP6, interakční prvek  
IP32, k. ú. Byst**

Důvod akce / žádosti: **stavební povolení**

*Zájmové území*

Obec: **Bánov, Bystřice pod Lopeníkem**  
Katastr: **Bánov, Bystřice pod Lopeníkem**  
Vlastní popis: **Bystřice pod Lopeníkem**

Datum vydání vyjádření: **04.09.2023**  
Platnost tohoto vyjádření: **04.09.2024 (12 měsíců)**

**Vyjádření je dáno naší a. s. pouze k existenci sítí.**

**Dokumentaci stavby pro vydání povolení na výše uvedenou stavbu požadujeme předložit na SVK, a. s. Uherské Hradiště k vyjádření.**

**O vyjádření je nutné požádat založením nové žádost přes webový portál naší a. s. Žádost musí obsahovat kompletní projektovou dokumentaci.**

Vyjádření k existenci sítí neslouží pro potřeby stavebního úřadu, ale především pro projekční práce. V dané lokalitě se nachází sítě a vodohospodářské zařízení ve správě společnosti Slovácké vodárny a kanalizace, a. s. viz příložená dokumentace. Data v digitální podobě je možné obdržet na základě písemné žádosti (emailem) z našeho systému GIS, případně z datového skladu Jednotné digitální technické mapy zlínského kraje (JDTM-ZK): <http://www.jdtm-zk.cz/>. Přístup do datového skladu je na základě registrace, která je povolena pouze odborné veřejnosti (projektant, geodet). Upozorňujeme, že průběhy vedení sítí jsou orientační, stejně jako podkladová katastrální mapa v příloženém snímku, která má rovněž pouze informativní charakter. K vodohospodářskému zařízení, které není ve správě společnosti Slovácké vodárny a kanalizace, a. s., a může se nacházet v uvedené lokalitě, vydává vyjádření jeho vlastník nebo provozovatel. Toto vyjádření se nevztahuje na vodovodní a kanalizační přípojky ve vlastnictví jejich majitelů na soukromých pozemcích.

Vyjádření je platné pouze pro zájmové území určené a vyznačené žadatelem a taktéž pro stanovený účel. V případě, že budou práce zahájeny po uplynutí doby platnosti vyjádření, nelze toto vyjádření použít jako podklad pro zahájení prací a je třeba požádat o vydání nového nebo prodloužení stávajícího vyjádření.

Vyjádření je platné pouze pro zájmové území určené a vyznačené žadatelem a taktéž pro stanovený účel. V případě, že budou práce zahájeny po uplynutí doby platnosti tohoto vyjádření, nelze toto vyjádření použít jako podklad pro zahájení prací a je třeba požádat o vydání nového nebo prodloužení stávajícího vyjádření.

Toto vyjádření pozbývá platnosti:

- uplynutím doby platnosti vyjádření
  - změnou rozsahu vyznačeného území
  - změnou účelu vyjádření uvedeného v žádosti
- Platnost tohoto vyjádření je jeden rok ode dne vydání.



Digitally signed by Vyjadřovací  
služba  
DN: SERIALNUMBER=S80286,  
CN=Vyjadřovací služba,  
OU=Technický útvar, O="Slovácké  
vodárny a kanalizace, a.s.",  
OID.2.5.4.97=NTRCZ-49453866,  
C=CZ  
Date: 04.09.2023 16:50:33 +02:00

*Přílohy:*

počet příloh: 4

souborové přílohy:

- Situace.pdf (příloha vyjádření)

(SHA1: 179f2f363a6c8afcc8f6b965092bbcb0fecabfd9)

- Situace.pdf (příloha vyjádření)

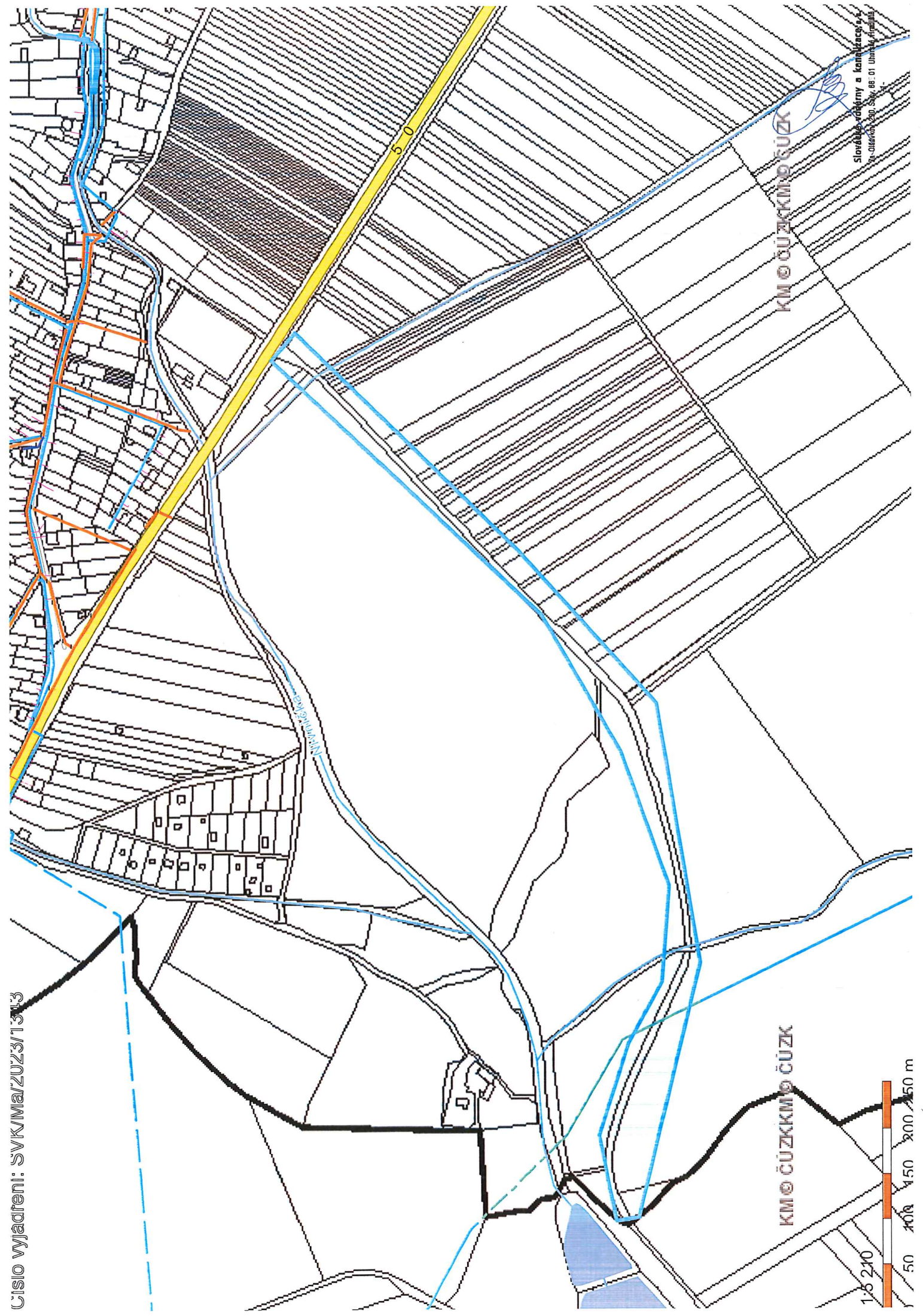
(SHA1: 0a1597a0631c995965b29af7bb46657137ab139e)

- C. Celková situace.pdf (příloha žádosti)

(SHA1: 30842e48b7672ad78f0c3b612d769a629011f47d)

- LEGENDA.pdf (legenda/interní příloha)

(SHA1: bbed9174e1bdd65c6996f2f50dfcb17f28e55e36)




Číslo vyjadrení: SVK/Ma/2023/1343


KM © ČÚZKMM © ČÚZK

KM © ČÚZKMM © ČÚZK


















1:5 210



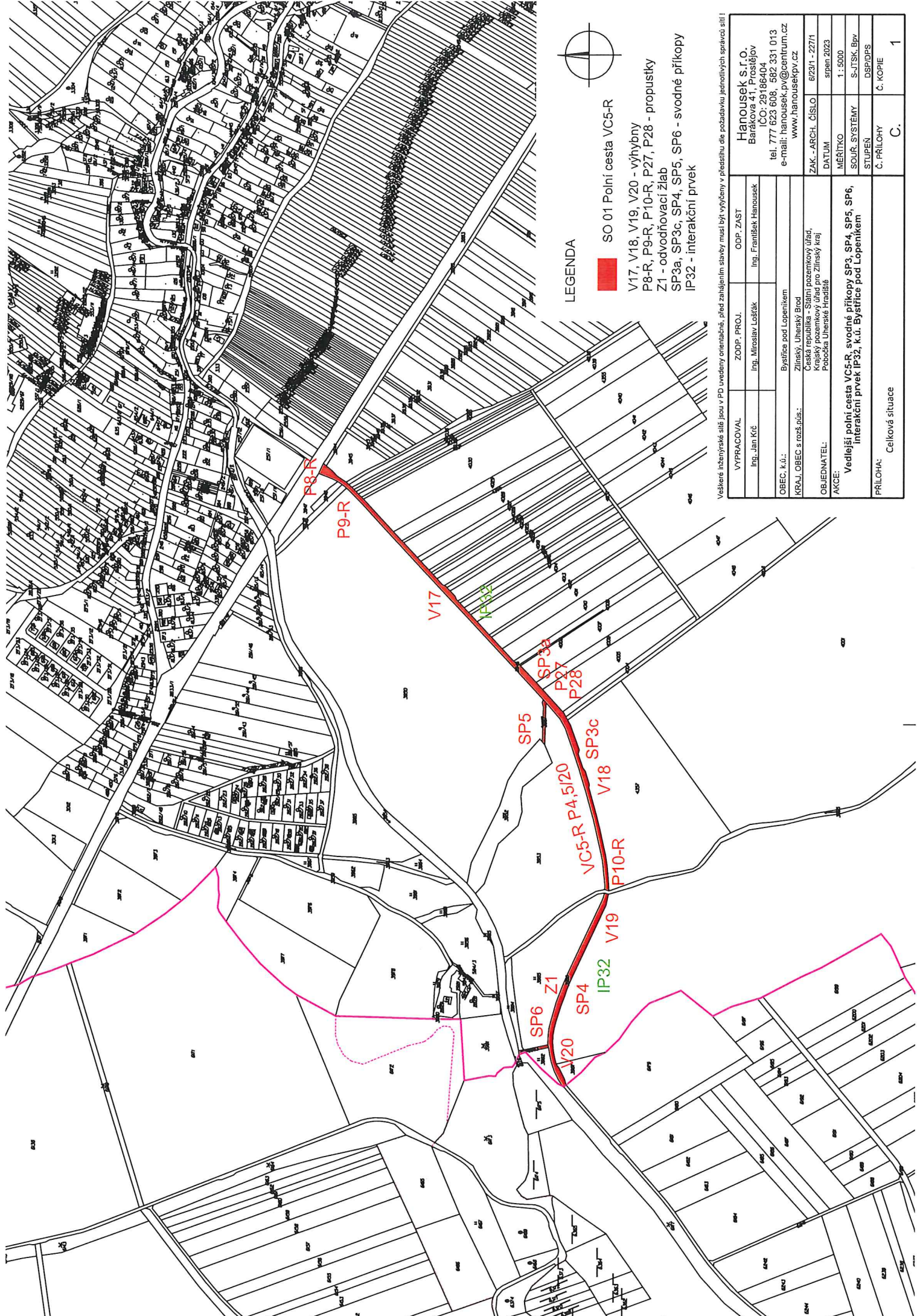
Slovenské vodárny a kanalizácie, s. r. o.  
20. Októbra 200, 850 05 01 Ústredný úrad



## LEGENDA:

	VODOVOD GEODETICKY MĚŘENÝ
	VODOVOD Z DOKUMENTACE
	VODOVOD ZE ZAMĚŘENÉHO VYHLEDÁNÍ
	VODOVOD ORIENTAČNĚ
	VODOVODNÍ PŘÍPOJKA GEODETICKY MĚŘENÁ
	VODOVODNÍ PŘÍPOJKA Z DOKUMENTACE
	VODOVODNÍ PŘÍPOJKA ZE ZAMĚŘENÉHO VYHLEDÁNÍ
	VODOVODNÍ PŘÍPOJKA ORIENTAČNĚ
	KANALIZACE JEDNOTNÁ
	KANALIZACE SPLAŠKOVÁ
	KANALIZACE DEŠŤOVÁ
	KANALIZAČNÍ PŘÍPOJKA JEDNOTNÁ
	KANALIZAČNÍ PŘÍPOJKA SPLAŠKOVÁ
	KANALIZAČNÍ PŘÍPOJKA DEŠŤOVÁ
	KANALIZACE GEODETICKY MĚŘENÁ
	KANALIZACE Z DOKUMENTACE
	KANALIZACE ORIENTAČNĚ





LEGENDA



SO 01 Polní cesta VC5-R

- V17, V18, V19, V20 - výhybny
- P8-R, P9-R, P10-R, P27, P28 - propustky
- Z1 - odvodňovací žlab
- SP3a, SP3c, SP4, SP5, SP6 - svodné příkopy
- IP32 - interakční prvek

Všechny inženýrské sítě jsou v PD uvedeny orientačně, před zahájením stavby musí být vytyčeny v předstihu dle požadavků jednotlivých správců sítí !

VYPRACOVAL		ZODP. PROJ.	ODP. ZAST	<div>Hanousek s.r.o. Barákova 41, Prostějov IČO: 29186404 tel. 777 623 608, 582 331 013 e-mail: hanousek.pv@centrum.cz www.hanousekpv.cz</div>
Ing. Jan Krč		Ing. Miroslav Lošťák	Ing. František Hanousek	
OBECE, k.ú.:		Bystřice pod Lopeníkem		
KRAJ, OBECE s rozš.půs.:		Zlínský, Uherský Brod		
OBJEDNATEL:		Česká republika - Státní pozemkový úřad, Krajský pozemkový úřad pro Zlínský kraj Pobočka Uherské Hradiště		
AKCE:		Vedlejší polní cesta VC5-R, svodné příkopy SP3, SP4, SP5, SP6, interakční prvek IP32, k.ú. Bystřice pod Lopeníkem		
PŘÍLOHA: Celková situace				Č. KOPIE 1

